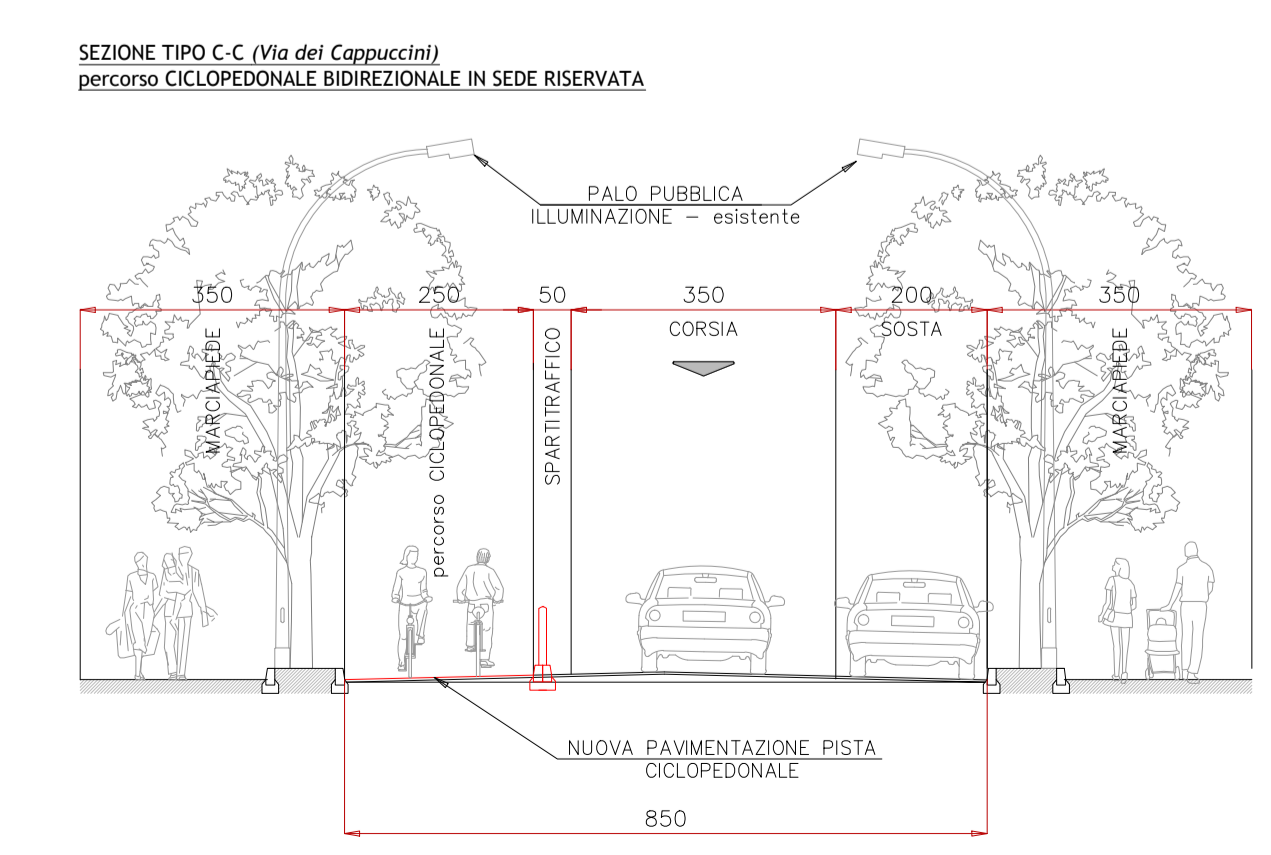
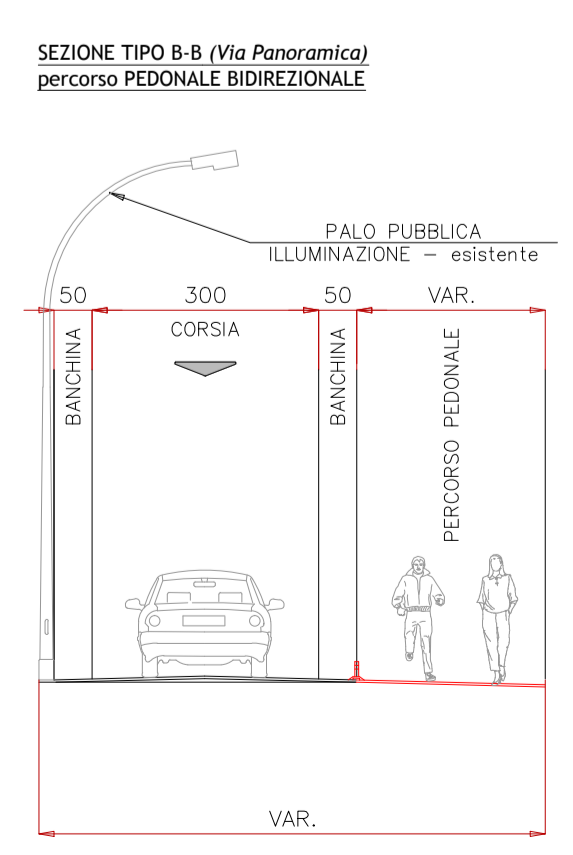
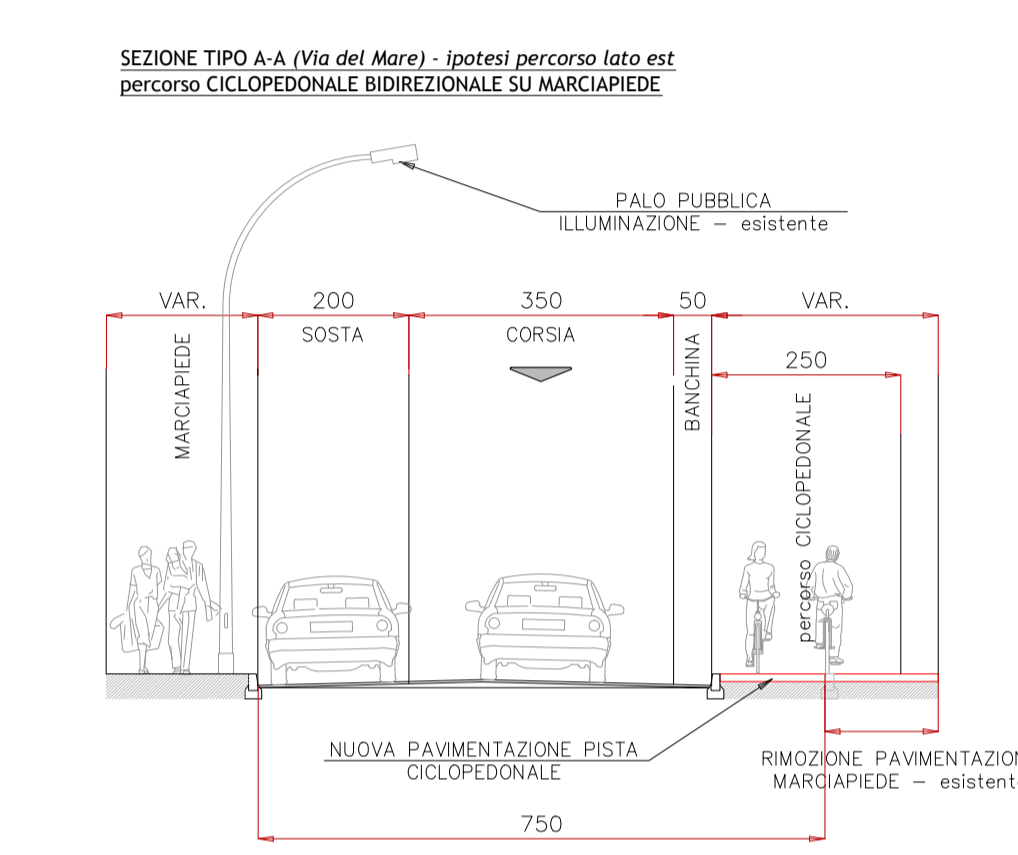
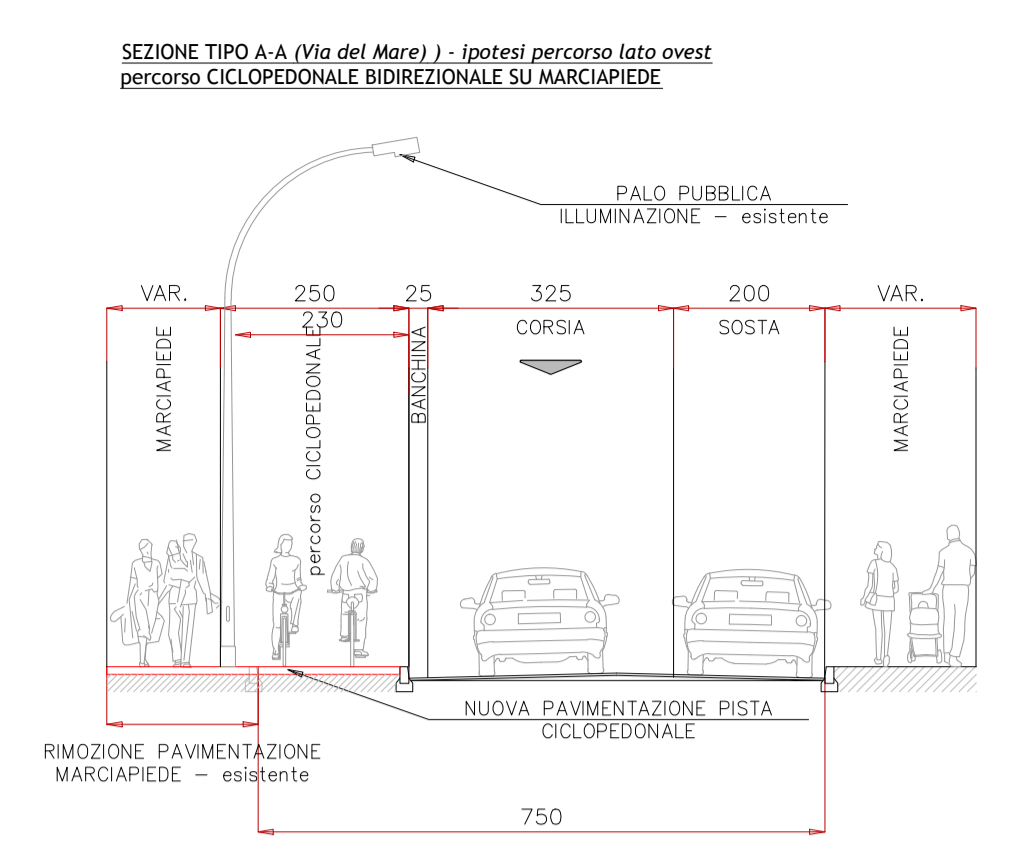


- LEGENDA**
- Area parco urbano
  - APU: Area Pedonale Urbana - esistente
  - APU: Area Pedonale Urbana - progetto temporanea opzionale
  - Percorso pedonale - esistente
  - Percorso pedonale - progetto
  - Percorso ciclabile in sede riservata - esistente
  - Percorso ciclopedonale - progetto
  - Proposta opzionale interconnessione percorsi ciclopedonali - progetto
  - Ascensore - esistente (da adeguare)
  - Ascensore - progetto
  - Trasporto collettivo**
  - Autostazione
  - Stazione Ferroviaria
  - Area sosta a raso Bus Turistici: Terminal Diocleziano - progetto
  - Viabilità**
  - Zona Traffico Limitato (ZTL) - Settore 1: Lancianovecchia - progetto
  - Zona Traffico Limitato (ZTL) - Settore 2: Borgo - progetto
  - Zona Traffico Limitato (ZTL) - Settore 3: Sacca-Civitanova - progetto
  - Sosta**
  - Area sosta a raso operativa - esistente
  - Area sosta a raso pertinenziale - esistente
  - Area sosta a raso mista operativa/pertinenziale - esistente
  - Parcheeggio operativo - esistente
  - Area sosta a raso operativa - progetto
  - Parcheeggio pertinenziale - progetto
  - Parcheeggio misto pertinenziale/operativo - progetto
  - Camper Service - progetto
  - Zona a Sosta Regolamentata (ZSR) - progetto
- Punti di interesse**
- Area Fiera (con estensione - progetto)
  - Area Ospedale
  - Ambulatorio medico
  - Area Industriale
  - Biblioteca
  - Carabinieri
  - Centro sportivo
  - Cimitero
  - Cinema
  - Comune
  - Elipporto (ospedale)
  - Guardia di Finanza
  - Ascensore
  - Infopoint
  - Museo
  - Parco urbano
  - Polizia
  - Polizia Municipale
  - Posta
  - Pronto Soccorso
  - Santuario
  - Scuola Materna
  - Scuola Elementare-Media
  - Scuola Superiore
  - Supermercato
  - Teatro
  - Tribunale
  - Vigili del fuoco



## PIANO GENERALE TRAFFICO URBANO

### Aggiornamento

#### Mobilità ciclopedonale

| ELAB.  | REV.          | DATA       | MOTIVO DELL'EMMISSIONE                          |
|--------|---------------|------------|---|
| P3     | 0             | 05/12/2012 | Prima emissione                                 |
|        | 1             | 18/01/2013 | Prima revisione per adozione e partecipazione   |
|        | 2             | 18/04/2013 | Seconda revisione per adozione e partecipazione |
| SCALE: | 1:100 / 1:500 |            |   |
| DATA:  | 18/04/2013    |            |   |

**COMUNE DI LANCIANO**  
 SINDACO: Dott. Mario PUPILLO  
 ASSESSORE TRASPORTI, MOBILITÀ E TRAFFICO: Dott. Giuseppe VALENTE  
 ASSESSORE URBANISTICA: Ins. Pasquale SASSO  
 RUP: Dr. Settore Programmazione Urbanistica Arch. Vincenzo DI FABIO  
 ASSISTENZA SPECIALISTICA ALLA PROGETTAZIONE: Ing. Stefano CIURNELLI

SERVIZI DI INDAGINE - FORNITURA APPLICAZIONE E FORMAZIONE ALL'USO SOFTWARE DI SIMULAZIONE DEL TRAFFICO: TPS Transport Planning Service srl

FILE: 130418\_Lanciano\_Tav\_P1-P2-P3.dwg LAYOUT: Tav\_P3\_PercCicl RIF. COM.: 28935C\_ComLanciano\_AGG-PGTU